

**701-2024-RT**  
**AUTORISATION DE VOIRIE PORTANT**  
**PERMISSION DE VOIRIE**  
**LE PRÉSIDENT DU CONSEIL DÉPARTEMENTAL**

**VU** le Code général des collectivités territoriales  
**VU** le Code général de la propriété des personnes publiques  
**VU** le Code de la voirie routière  
**VU** le Code des postes et des communications électroniques  
**VU** le décret n°2005-1676 du 27 décembre 2005 relatif aux droits de passage sur le domaine public routier  
**VU** le règlement de la voirie départementale, adopté le 12 décembre 2013, exécutoire le 19 décembre 2013, relatif à la conservation et la surveillance des routes départementales  
**VU** l'avis favorable du Maire de la commune de Villebret en date du 04/12/2024  
**VU** la demande en date du 28/11/2024 par laquelle la société **Orange** demeurant 52, rue de la Parlette - 63962 CLERMONT-FERRAND cedex 9 représentée par Monsieur Frédéric GRAVIÈRE,  
**affaire n°0470092479** demande l'autorisation pour la réalisation de travaux sur le domaine public sur la **RD 1089 du PR 7+0235 au PR 7+0240** du côté droit (Villebret) situés en agglomération Rue Raoul Dautry  
**VU** l'arrêté n°71 DAG/2024 du 06 août 2024 exécutoire le 02 septembre 2024, de Monsieur le Président du Conseil Départemental de l'Allier donnant délégation de signature aux agents de la Direction des infrastructures de Mobilité.

**ARRÊTE**

**ARTICLE 1 - AUTORISATION**

la société Orange demeurant 52, rue de la Parlette - 63962 CLERMONT-FERRAND cedex 9 représentée par Monsieur Frédéric GRAVIÈRE est autorisé à occuper le domaine public afin d'effectuer une intervention sur un réseau sous le trottoir sur la RD 1089 du PR 7+0235 au PR 7+0240 du côté droit (Villebret) Rue Raoul Dautry.

**ARTICLE 2 - PRESCRIPTIONS TECHNIQUES PARTICULIÈRES**

Sauf dérogation inscrite dans cet article, le bénéficiaire est tenu de se conformer aux prescriptions du règlement de la voirie départementale téléchargeable sur le site de département de l'Allier à l'adresse suivante <http://www.allier.fr/96-entretien-et-amelioration-des-routes.htm>.

Etant donné la réalisation récente (27/11/2024) de l'aménagement du carrefour RD 1089/RD 155, aucune tranchée ne sera tolérée sous la chaussée et la finition des travaux sous trottoir devra être irréprochable et à l'identique de l'existant.

**RÉALISATION DE TRANCHÉES AVEC FONÇAGE**

Exécution des fosses de fonçage

A charge du pétitionnaire, avant le démarrage des travaux, de vérifier les limites de l'emprise de la route départementale.

Les déblais de chantier non utilisés provenant des travaux seront évacués et transportés en décharge autorisée à recevoir les matériaux extraits par les soins du bénéficiaire de la présente autorisation ou de l'entreprise chargée d'exécuter les travaux.

Aucun dépôt de matériaux ne sera toléré sur les dépendances du Domaine Public durant l'exécution des travaux.

Toutes les surfaces de chaussée ou trottoir dégradées par les travaux seront réparées aux frais du permissionnaire.

L'accès des propriétés riveraines et les écoulements des eaux pluviales devront être constamment assuré.

## RÉALISATION DE TRANCHÉES SOUS ACCOTEMENT OU TROTTOIR

### Exécution de la fouille

La tranchée sera réalisée à une distance minimale du bord de la chaussée au moins égale à sa profondeur.

L'accès des propriétés riveraines et les écoulements des eaux pluviales devront être constamment assuré.

Les déblais de chantier non utilisés provenant des travaux seront évacués et transportés en décharge autorisée à recevoir les matériaux extraits par les soins du bénéficiaire de la présente autorisation ou de l'entreprise chargée d'exécuter les travaux.

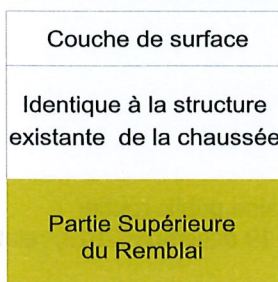
Aucun dépôt de matériaux ne sera toléré sur les dépendances du Domaine Public durant l'exécution des travaux.

### Remblayage de la tranchée

Le remblayage de la tranchée sera réalisé conformément au règlement de voirie.

La réfection de l'accotement sera réalisée selon le(s) schéma(s) suivant(s) :

#### **Pour une tranchée sous trottoir située à moins d'un mètre du bord de la rive de la chaussée:**

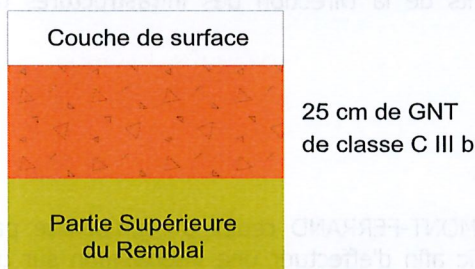


Couche de surface : Reconstitution à l'identique

Structure existante : **2 x 10 cm de GB**

La Partie Supérieure du Remblai sera réalisée en matériaux insensible à l'eau (VBS  $\leq$  0.1).

#### **Pour une tranchée sous trottoir située à plus d'un mètre du bord de la rive de la chaussée:**



Couche de surface : Reconstitution à l'identique

Structure existante : 25 cm de GNT de classe CIIIb


La Partie Supérieure du Remblai sera réalisée en matériaux insensible à l'eau (VBS  $\leq$  0.1).

### Délai de garantie, fin des travaux

La conformité des travaux sera contrôlée par le gestionnaire de la voirie au terme du chantier, et selon le cas durant l'exécution des travaux. Le permissionnaire est tenu d'assurer toutes les facilités d'accès aux services techniques du gestionnaire de la voirie pour effectuer les travaux de contrôles jugés nécessaires.

Le délai de garantie prend effet à compter de la date du procès verbal de réception des travaux. Jusqu'à l'expiration du délai de garantie, le bénéficiaire sera tenu d'assurer un entretien permanent de la chaussée provisoirement reconstituée, et devra remédier dans les moindres détails aux dégradations et affaissements des bordures existantes consécutifs aux travaux autorisés.

### Objectifs de densification (Qualité de compactage)





Supérieur à 2.50 m  
du bord de chaussée



Inférieur à 2.50 m  
du bord de chaussée

### **Contrôles de compactage à fournir par le pétitionnaire**

Les niveaux de qualité des compactages sont contrôlés lorsque la totalité (ou un linéaire correspondant à un tronçon de réseau) est remblayée et avant réfection du corps de chaussée.

Les contrôles doivent être en nombre suffisant pour permettre au gestionnaire de la voie de vérifier l'homogénéité et la régularité de la qualité des remblayages et compactage, et au minimum respecter les ratios suivants :

- en tranchée transversale :

1 contrôle par demi-chaussée et par tranchée.

- en branchement :

1 contrôle par largeur de chaussée et par branchement.

- en tranchée longitudinale sous chaussée :

1 contrôle par tranche de 50 m de longueur entamée.

- en tranchée sous trottoir et accotement :

1 contrôle par tranche de 100 m de longueur entamée.

Les résultats des contrôles successifs et globaux des opérations de compactage des remblayages de tranchées doivent être produits avec les plans de récolement du réseau pour justifier la réception des travaux par le gestionnaire de la voie.

### **ARTICLE 3 - LUTTE CONTRE L'AMBROISIE**

En application de l'arrêté préfectoral relatif à la lutte contre les ambrosies, afin d'éviter la prolifération de celles-ci, les tranchées sur accotement seront enherbées avec un mélange de graminées composé de ray grass anglais et de deux fétuques. Le mélange de graminées sera dosé à 30 gr/m<sup>2</sup>.

Le titulaire réalisera le semis dans la première période favorable à la repousse suivant les travaux. Dans un délai de six mois après le réensemencement, l'ensemble des zones enherbées devra présenter des surfaces régulières, sans trace de pelade. Le titulaire sera tenu d'effectuer, à ses frais, toute intervention de retouche jusqu'à obtention d'une couverture uniforme des semis spécifiés sans présence d'ambrosie.

### **ARTICLE 4 - DISPOSITIONS À PRENDRE AVANT DE COMMENCER LES TRAVAUX**

La permission de voirie ne vaut pas autorisation d'ouverture de chantier (laquelle constitue une décision de police adaptée en fonction des circonstances de temps et de configuration des lieux).

L'ouverture du chantier est subordonnée au respect de la procédure de déclaration de travaux prévue par la réglementation en vigueur.

### **ARTICLE 5 - SÉCURITÉ ET SIGNALISATION DE CHANTIER**

Le bénéficiaire devra demander un arrêté de police pour signaler son chantier conformément aux dispositions du code de la route et de l'instruction interministérielle sur la signalisation routière (livre I - 8ème partie - signalisation temporaire) qui lui sera délivré par la commune concernée.

### **ARTICLE 6 - IMPLANTATION OUVERTURE DE CHANTIER**

La réalisation des travaux autorisés dans le cadre du présent arrêté ne pourra excéder une durée de 365 jour(s) à compter du 16/12/2024, date prévisionnelle d'ouverture du chantier.

### **ARTICLE 7 - REMISE EN ÉTAT DES LIEUX ET RÉCOLEMENT**

Aussitôt après l'achèvement de ses travaux, le pétitionnaire est tenu d'enlever tous les décombres, terres, dépôts de matériaux, végétaux, gravats et immondices, de réparer immédiatement tous les dommages qui auraient été causés au domaine public ou à ses dépendances, de rétablir dans leur premier état les fossés, talus, accotements, chaussées ou trottoirs qui auraient été endommagés et d'enlever la signalisation de chantier.

Les réseaux implantés devront faire l'objet d'une remise de plans de récolement des ouvrages exécutés. Cette communication devra intervenir dans le délai de un mois après achèvement des travaux à l'adresse du signataire du présent arrêté.

Sur les ouvrages d'art, le permissionnaire fournira un plan détaillé de ses réseaux.

### **ARTICLE 8 - EXPLOITATION, ENTRETIEN ET MAINTENANCE DES OUVRAGES**

Le pétitionnaire s'engage à maintenir les lieux occupés en bon état d'entretien pendant toute la durée de son

occupation et à ce que les ouvrages restent conformes aux conditions de l'occupation. L'inexécution de ces prescriptions entraîne le retrait de l'autorisation, indépendamment des mesures qui pourraient être prises pour la répression des contraventions de voirie et la suppression des ouvrages.

L'exploitation, l'entretien et la maintenance des ouvrages autorisés s'exercent sous la responsabilité du pétitionnaire. Lors de ces opérations, aucun empiètement sauf autorisation spécifique, n'est possible sur la plateforme de la voie.

En cas d'urgence justifiée, le pétitionnaire peut entreprendre sans délai les travaux de réparation sous réserve que l'unité territoriale technique compétente pour la gestion de la route et le maire, lorsque les travaux sont effectués en agglomération, soient avisés immédiatement (par fax notamment), afin d'obvier à tout inconvénient immédiat pour la circulation.

Dans les 24 heures du début des travaux d'urgence, le gestionnaire de la voirie fixe au pétitionnaire, s'il y a lieu, les conditions de leur exécution. Celui-ci est tenu de s'y conformer quelles que soient les dispositions déjà prises.

## **ARTICLE 9 - RESPONSABILITÉ**

La présente autorisation est délivrée à titre précaire et révocable, dans le cadre d'une exploitation normale du service des communications électroniques. Elle ne peut être cédée et n'est donnée que sous réserve des droits et règlement en vigueur. Elle ne confère aucun droit réel à son titulaire : elle peut être retirée à tout moment pour des raisons de gestion de voirie sans qu'il puisse résulter, pour ce dernier, de droit à indemnité.

Son titulaire est responsable tant vis-à-vis de la collectivité représentée par le signataire que vis-à-vis des tiers, des accidents de toute nature qui pourraient résulter de la réalisation de ses travaux ou de l'installation de ses biens mobiliers.

Dans le cas où l'exécution de l'autorisation ne serait pas conforme aux prescriptions techniques définies précédemment, le bénéficiaire sera mis en demeure de remédier aux malfaçons, dans un délai au terme duquel le gestionnaire de la voirie se substituera à lui. Les frais de cette intervention seront à la charge du bénéficiaire et récupérés par la collectivité comme en matière de contributions directes.

### **Entretien des ouvrages :**

Les ouvrages établis dans le cadre du présent arrêté devront toujours être entretenus en bon état et seront maintenus conformément aux conditions qui y sont fixées.

L'inexécution de ces prescriptions entraînerait le retrait de l'autorisation, indépendamment des mesures qui pourraient être prises pour la répression des contraventions de voirie et la suppression des ouvrages.

Les droits des tiers sont et demeurent expressément réservés.

**Fait à Commentry, le 05/12/2024**

**le Président du Conseil départemental  
pour le Président du Conseil départemental  
et par délégation  
le Chef de l'Unité Territoriale Technique de  
Commentry/Montluçon,**

**Sébastien VILLERS**

### **DIFFUSION(S) :**

- Monsieur Frédéric GRAVIERE (ORANGE)
- Monsieur le Maire de Villebret
- Madame Elodie CAILLOT (CIRCET)

Conformément aux dispositions de la loi 78-17 du 06/01/1978 relative à l'informatique, aux fichiers et aux libertés, le bénéficiaire est informé qu'il dispose d'un droit d'accès et de rectification qu'il peut exercer, pour les informations le concernant, auprès du service instructeur.

La présente décision pourra faire l'objet d'un recours devant le Tribunal Administratif compétent dans les 2 mois à compter de sa notification.